



MUNICÍPIO DE VIÇOSA
Gabinete do Prefeito
Comitê Gestor de Parcerias Público Privadas de Viçosa-COPAP

Anexo I

Apresentação do Município de Viçosa



Brasão



Bandeira



MUNICÍPIO DE VIÇOSA

Gabinete do Prefeito

Comitê Gestor de Parcerias Público Privadas de Viçosa-COPAP

1.1. Elementos político-institucionais e geográficos.

O Município de Viçosa é um ente da Federação Brasileira, localizado no Estado de Minas Gerais, com área total de 299,418 km² e com população estimada de 77.863 habitantes, segundo levantamento datado de julho de 2.016¹.

Localizada em um relevo muito acidentado, próprio da região da Zona da Mata norte de Minas Gerais, Viçosa destaca-se por sua verticalização urbana, não observada nas cidades de porte equivalentes, sendo considerada a quarta cidade com maior número de construções com mais de quatro pavimentos do Estado.

Como dito, o Município de Viçosa encontra-se localizado na Zona da Mata, entre as Serras da Mantiqueira, do Caparaó e da Piedade, tendo por coordenadas geográficas o paralelo de 20°45'14'', latitude S, e o meridiano de 42°52'54'', longitude W. Limita-se ao norte com os municípios de Teixeiras e Guaraciaba, ao sul com Paula Cândido e Coimbra, a leste com Cajuri e São Miguel do Anta e a oeste com Porto Firme.

O centro da cidade encontra-se a uma altitude de 649 metros, o distrito de São José do Triunfo está a 674 metros acima do nível do mar e o distrito de Cachoeira de Santa Cruz tem uma altitude de 703 metros de altitude acima do nível do mar.

O município conta com água tratada, energia elétrica, esgoto, limpeza urbana, telefonia fixa e telefonia celular, em quase 100 % (cem por cento) dos domicílios. Seu Índice de Gini é de 0,5628².

¹ Estimativas da população residente no Brasil e unidades da federação com data de referência em 1º de julho de 2016» (PDF). Instituto Brasileiro de Geografia e Estatística. Consultado em 11 de janeiro de 2.017.

² Índice de Gini: 0,5628 acessado em 11 de janeiro de 2.017.



MUNICÍPIO DE VIÇOSA

Gabinete do Prefeito

Comitê Gestor de Parcerias Público Privadas de Viçosa-COPAP

Ao longo das décadas, a cidade de Viçosa desenvolveu especial vocação para a educação, com destaque para a criação da Fundação Universidade Federal de Viçosa/UFV, fundada em 1926, pelo então presidente da República Arthur da Silva Bernardes, seu filho mais ilustre, e hoje, seguramente, uma das melhores universidades públicas do País e da América Latina.

Além da UFV, a cidade de Viçosa abriga várias outras instituições de ensino superior privadas, acentuando ainda mais o caráter educacional da cidade, atraindo várias pessoas do Brasil e de outros países devido a eventos científico-acadêmicos que se realizam em torno da Universidade, somando aproximadamente 500 eventos anuais.

Demais elementos informativos sobre o Município de Viçosa, segundo o IBGE³ (Código 3171303), seguem na tabela abaixo:

³ <http://cidades.ibge.gov.br/xtras/temas.php?lang=&codmun=317130&idtema=16&search=minas-gerais|vicosa|sintese-das-informacoes>, acessado em 11 de janeiro de 2.017.



MUNICÍPIO DE VIÇOSA
Gabinete do Prefeito
Comitê Gestor de Parcerias Público Privadas de Viçosa-COPAP

Área da unidade territorial - 2015	299,418 km ²
Estabelecimentos de Saúde SUS	32 estabelecimentos
Índice de Desenvolvimento Humano Municipal - 2010 (IDHM 2010)	0,775
Matrícula - Ensino fundamental - 2015	9.000 matrículas
Matrícula - Ensino médio - 2015	3.250 matrículas
Número de unidades locais	2.884 unidades
Pessoal ocupado total	23.895 pessoas
PIB per capita a preços correntes - 2014	17.066,16 reais
População residente	72.220 pessoas
População residente - Homens	35.001 pessoas
População residente - Mulheres	37.219 pessoas
População residente alfabetizada	63.959 pessoas
População residente que frequentava creche ou escola	23.431 pessoas
População residente, religião católica apostólica romana	58.718 pessoas
População residente, religião espírita	1.338 pessoas
População residente, religião evangélicas	8.404 pessoas
Valor do rendimento nominal mediano mensal per capita dos domicílios particulares permanentes - Rural	306,00 reais
Valor do rendimento nominal mediano mensal per capita dos domicílios particulares permanentes - Urbana	521,67 reais
Valor do rendimento nominal médio mensal dos domicílios particulares permanentes com rendimento domiciliar, por situação do domicílio - Rural	1.461,46 reais
Valor do rendimento nominal médio mensal dos domicílios particulares permanentes com rendimento domiciliar, por situação do domicílio - Urbana	2.912,35 reais

Fonte: IBGE - Instituto Brasileiro de Geografia e Estatística

1.2. Elementos rodoviários e aeroviários.

Formado pela cidade sede e pelos distritos de São José do Triunfo, Cachoeira de Santa Cruz e Silvestre, o Município de Viçosa é servido pela rodovia BR-120, que liga a cidade a Ponte



MUNICÍPIO DE VIÇOSA

Gabinete do Prefeito

Comitê Gestor de Parcerias Público Privadas de Viçosa-COPAP

Nova e Belo Horizonte, pela BR-356, que liga a cidade a Muriaé, pela BR-482 que liga a cidade a Conselheiro Lafaiete e pela MG-280, que liga a cidade a Paula Cândido⁴.

O Aeroporto de Viçosa (ICAO: SNVC), - COORDENADAS: Latitude - 20° 44' 41" S – Longitude - 42° 50' 31" W - PISTA: Asfaltada com 900 m de comprimento por 30 m de largura. ALTITUDE: 659 m acima do nível do mar. OPERAÇÃO: Diurna por aproximação visual; encontra-se localizado às margens da BR-120, a aproximadamente 6 Km do centro da Cidade⁵.

Por meio do Programa Voe Minas Gerais - Projeto de Integração Regional de Minas Gerais – Modal Aéreo, da Companhia de Desenvolvimento do Estado de Minas Gerais/CODEMIG, Viçosa é servida com vôos regulares tendo a aeronave selecionada modelo Cessna 208 Caravan, homologada pela ANAC, fretada pela CODEMIG da empresa TWO-Flex, através de licitação pública, como a responsável pela rota Viçosa-BH-Viçosa⁶.

1.3. Elementos técnico-educacionais-profissionalizantes.

Viçosa é uma cidade essencialmente universitária, com destaque para a Universidade Federal de Viçosa, que é responsável pelo rápido crescimento e desenvolvimento da cidade nos últimos anos.

Ainda em Viçosa encontramos outras instituições de ensino superior privadas como a FDV, UNIVIÇOSA, UNOPAR, UNISEB, Escola Técnica José Rodrigues da Silva, acentuando ainda mais o caráter educacional da cidade. No âmbito estadual, a rede pública de ensino é 34ª Superintendência Regional de Ensino (SRE) de Ponte Nova, unidade regional da Secretaria de Educação do Estado de Minas Gerais.

⁴ Mapa Rodoviário de Minas Gerais - quadro 19». Consultado em 10 de janeiro de 2.017.

⁵ Guia de Aeródromos Brasileiros - SNVC - Viçosa». Consultado em 10 de janeiro de 2.017.
<http://www.emsampa.com.br/warmg2.htm>

⁶ <http://www.voeminasgerais.com.br>. Consultado em 11 de janeiro de 2.017.



MUNICÍPIO DE VIÇOSA

Gabinete do Prefeito

Comitê Gestor de Parcerias Público Privadas de Viçosa-COPAP

Viçosa possui várias escolas do Ensino Básico, com destaque para o Colégio de Aplicação da Universidade Federal de Viçosa - COLUNI. Além disso, a cidade conta com algumas creches ligadas a instituições filantrópicas e outras mantidas pela Secretaria Municipal de Educação.

Como visto, no Ensino Superior, Viçosa vem se destacando no cenário regional e nacional por ser sede de diversas Faculdades, sendo uma delas a Universidade Federal de Viçosa, que é um centro reconhecido principalmente pelas ciências agrárias e ciências exatas. A UFV é reconhecida pelo MEC como a 7ª melhor universidade do Brasil baseando-se na prova do ENADE de 2009. Mas a cidade também conta com quatro Faculdades Particulares, sendo elas, União de Ensino Superior de Viçosa - UNIVIÇOSA, Faculdade de Viçosa - FDV, Escola de Estudos Superiores de Viçosa - ESUV e Universidade do Norte do Paraná -UNOPAR.

A cidade conta com uma variedade de escolas técnicas. Escola Técnica de Viçosa - ETEV, Educação Avançada - EVATA, Microlins, Escola Téc. José Rodrigues da Silva (ETJRS), que possui 18 cursos técnicos.

Nos últimos anos, Viçosa vem sendo conhecida pelo seu aspecto científico e tecnológico. Para um melhor aproveitamento dos recursos disponíveis na UFV e para o incentivo ao empreendedorismo e a promoção ao desenvolvimento local e regional, foi criado, em 8 de agosto de 2001, o CENTEV - Centro Tecnológico de Desenvolvimento Regional de Viçosa⁷. O CENTEV tem como missão promover e aperfeiçoar as relações entre a UFV, o setor público em geral e o setor privado de forma a promover o desenvolvimento econômico, social e ambiental de Viçosa e região. A estrutura do CENTEV é composta por quatro pilares, a saber:

- Parque Tecnológico que abriga as empresas de base tecnológica;
- Incubadora de Empresas de base tecnológica;

⁷ <http://www.centev.ufv.br/pt-BR>. Acessado em 11 de janeiro de 2.017



MUNICÍPIO DE VIÇOSA

Gabinete do Prefeito

Comitê Gestor de Parcerias Público Privadas de Viçosa-COPAP

- Núcleo de Desenvolvimento Social e Educacional (NUDESE);
- Central de Empresas Juniores.

A EMATER - Empresa de Assistência Técnica e Extensão Rural e a EPAMIG - Empresa de Pesquisa Agropecuária de Minas Gerais⁸, também, possuem filial instalada em Viçosa. A EPAMIG é a principal instituição de execução de pesquisa agropecuária de Minas Gerais e tem a função de apresentar soluções para o complexo agrícola, gerando e adaptando alternativas tecnológicas, oferecendo serviços especializados, capacitação técnica, insumos qualificados compatíveis com as necessidades dos clientes e em benefício da qualidade de vida da sociedade.

1.4. Elementos negociais, empresariais e de sistema bancário locais.

Demais dados, são encontrados na seguinte tabela do IBGE⁹:

ESTATÍSTICAS DO CADASTRAL CENTRAL DE EMPRESAS, segundo dados do IBGE, em 2014.

⁸ http://www.epamig.br/index.php?option=com_content&task=view&id=47&Itemid=152

⁹ <http://cidades.ibge.gov.br/xtras/temas.php?lang=&codmun=317130&idtema=155&search=minas-gerais|vicosa|estatisticas-do-cadastro-central-de-empresas-2014>, acessado em 11 de janeiro de 2.017.



MUNICÍPIO DE VIÇOSA

Gabinete do Prefeito

Comitê Gestor de Parcerias Público Privadas de Viçosa-COPAP

Número de empresas atuantes	2.809 Unidades		
Número de unidades locais	2.884 Unidades		
Pessoal ocupado assalariado	20.103 Pessoas		
Pessoal ocupado total	23.895 Pessoas		
Salário médio mensal	3,2 Salários mínimos		
Salários e outras remunerações	605.206 Mil Reais		

Fonte: IBGE, Cadastro Central de Empresas 2014. Rio de Janeiro: IBGE, 2016. NOTA 1: Atribui-se zeros aos valores dos municípios onde não há ocorrência da variável ou onde, por arredondamento, os totais não atingem a unidade de medida. NOTA 2: Os dados com menos de 3(três) informantes estão desidentificados, apresentando a expressão **Não disponível**, a fim de evitar a individualização da informação.

INSTITUIÇÕES FINANCEIRAS, segundo dados do IBGE, em 2015, por meio das agências do Banco do Brasil, CAIXA, Bradesco, Itaú, Banco Mercantil, e cooperativas de crédito tais quais o SICOOB Viçosa, UFV-CRED e UNICRED.

Depósitos a prazo	101.427.739 Reais		
Depósitos à vista - governo	3.557.039 Reais		
Depósitos à vista - privado	66.827.998 Reais		
Número de Agências	5 Agências		
Obrigações por Recebimento	568.595 Reais		
Operações de Crédito	654.475.589 Reais		
Poupança	509.290.216 Reais		

Fontes: Banco Central do Brasil, Registros Administrativos 2015. NOTA 1: Atribui-se a expressão **dado não informado** às variáveis onde os valores dos municípios não foram informados. NOTA 2: Atribui-se zeros aos valores dos municípios onde não há ocorrência da variável. NOTA 3: O município pode ter mais agências, mas os valores apresentados são das agências que estavam efetivamente operantes na data do fechamento da pesquisa.

PRODUTO INTERNO BRUTO DO MUNICÍPIO DE VIÇOSA, segundo dados do IBGE, para o ano de 2014.

MUNICÍPIO DE VIÇOSA – ESTADO DE MINAS GERAIS

Centro Administrativo Prefeito Antônio Chequer. Rua Gomes Barbosa, nº 803, Centro
Viçosa/MG, CEP 36.570-000 - copap@vicosa.mg.gov.br

















www.vicosa.mg.gov.br/detalhe-da-materia/info/parcerias-publico-privadas---ppp/10947



MUNICÍPIO DE VIÇOSA

Gabinete do Prefeito

Comitê Gestor de Parcerias Público Privadas de Viçosa-COPAP

Série revisada - Impostos, líquidos de subsídios, sobre produtos, a preços correntes	98.795	mil reais	 
Série revisada - PIB <i>per capita</i>	17.066,16	reais	 
Série revisada - PIB, a preços correntes	1.309.742	mil reais	 
Série revisada - Valor adicionado bruto da Administração, saúde e educação públicas e seguridade social, a preços correntes	254.066	mil reais	 
Série revisada - Valor adicionado bruto da agropecuária, a preços correntes	25.179	mil reais	 
Série revisada - Valor adicionado bruto da indústria, a preços correntes	161.800	mil reais	 
Série revisada - Valor adicionado bruto dos Serviços, a preços correntes - exclusive administração, saúde e educação públicas e seguridade social	769.902	mil reais	 
Série revisada - Valor adicionado bruto Total, a preços correntes	1.210.947	mil reais	 

Fonte: IBGE, em parceria com os Órgãos Estaduais de Estatística, Secretarias Estaduais de Governo e Superintendência da Zona Franca de Manaus - SUFRAMA.

NOTA 1: Os dados de 2014 estarão sujeitos a revisão na próxima divulgação.

NOTA 2: Os dados da série revisada (2010 a 2014) têm como referência o ano de 2010, seguindo a nova referência das Contas Nacionais.